ZMIANA MIEJSCOWEGO PLANU ZAGOSPODAROWANIA PRZESTRZENNEGO OBEJMUJĄCA FRAGMENT OBSZARU SOŁECTWA WIELKA WOLA, SOŁECTWA PARADYŻ, SOŁECTWA DALESZEWICE

MAPA SYTUACYJNO - WYSOKOŚCIOWA
z geodezyjną inwentaryzacją urządzeń podziemnych
SKALA 1:1000

GEO-REAL
PRACOWNIA GEODEZYJNA
26-300 Opoczno
ul. Sobieskiego 8 , tel. 754 20 96

woj. łódzkie
powiat opoczyński
gmina Paradyż
obręby : Paradyż, Wielka Wola, Daleszewice

Układ współrzędnych "1965"
Poziom odniesienia " Kronsztadt "

Mapa służy do celów projektowych w zakresie opracowania i stanowi załącznik do projektu w ZUD
Stan aktualności na 21.11.2011 r.

Niniejszą mapę na podstawie mapy syt - wys w skali 1:1000 , sekcje nr 133.144.072, 074, 081, 083 oraz własnego pomiaru z 2011 r. opracowała

GEO - REAL
PRACOWNIA GEODEZYJNA
Grzegorz Eliasz
26-300 Opoczno , ul. Sobieskiego 8, tel. 754 20 96
tel. kom. 0 605 056 396

wykonał KIEROWNIK PRACOWNI GEODETA UPRAWNIONY inż. Grzegorz Eliasz Upr. GUGiK Nr 884

Opoczno dnia 09.12.2011 r.

Nie wyklucza się istnienia w terenie innych nie wskazanych na niniejszej mapie urządzeń podziemnych , które nie były zgłoszone do inwentaryzacji lub o których brak jest informacji w instytucjach branżowych .

Granice działek wkartowano na podstawie ewidencji gruntów .

SKALA 1:1000

0 10 20 30 40 50

Starostwo Powiatowe w Opocznie
Powiatowy Ośrodek Dokumentacji Geodezyjno-Kartograficznej
W obszarze oznaczonym linią ..... dokonano aktualizacji treści mapy zasadniczej.
Dokumenty z pomiaru uzupełniającego przyjęto do zasobu powiatowego w dniu 03 STY 2012 pod nr 1756.672-30/2012
Niniejsza mapa może służyć do celów projektowych.
Projektowane obiekty budowlane wymagające pozwolenia na budowę podlegają wytycznym i uzgodnieniom powiatowego zarządu jednostki ewidencyjnej do: .....
03 STY 2012
Z upt. Starosty
mgr inż. Danuta Markowska
Kierownik Powiatowego Ośrodka Dokumentacji Geodezyjno-Kartograficznej

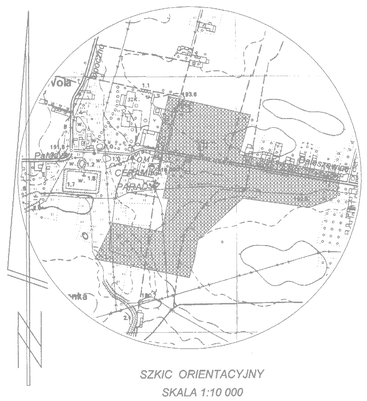

SZKIC ORIENTACYJNY
SKALA 1:10 000

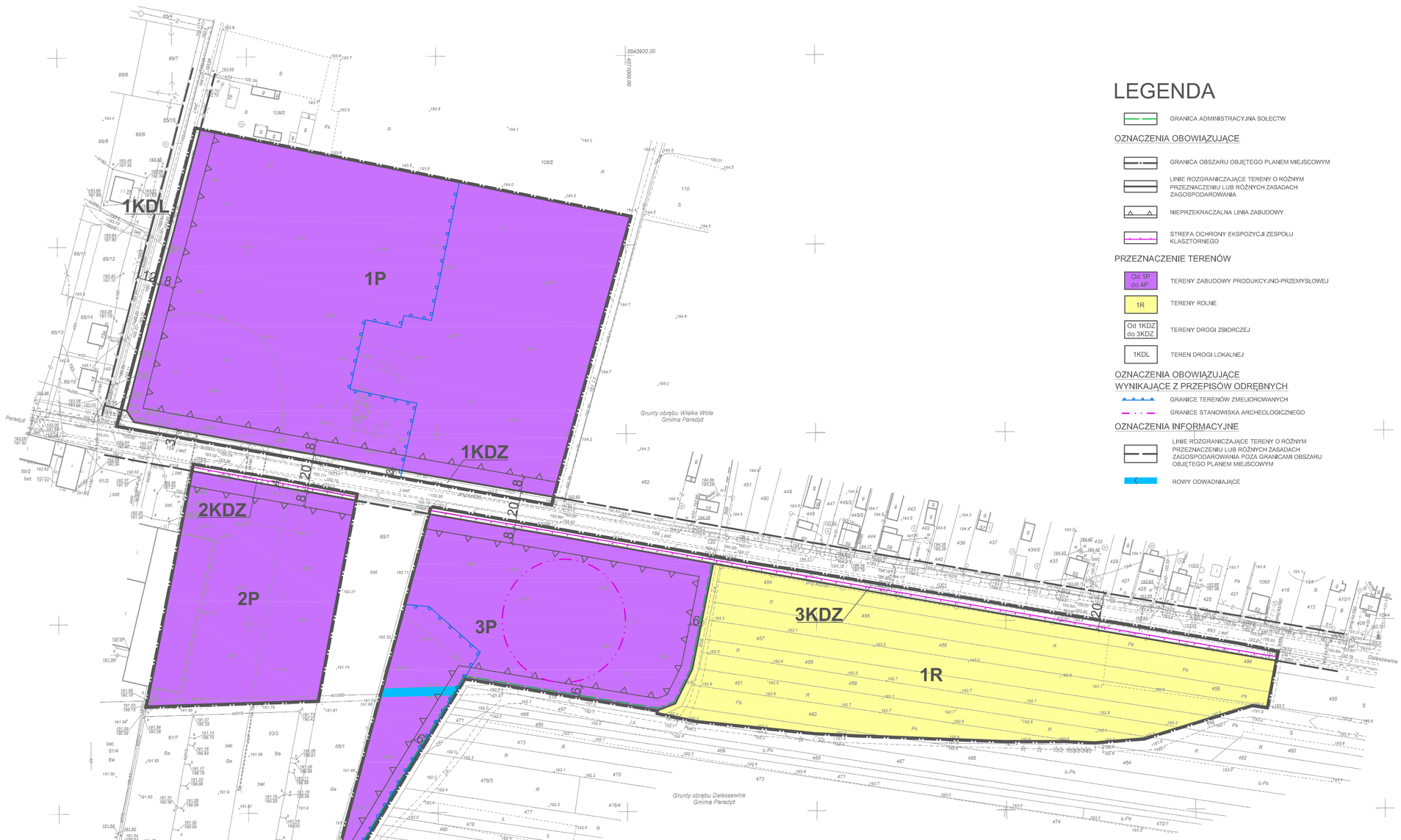

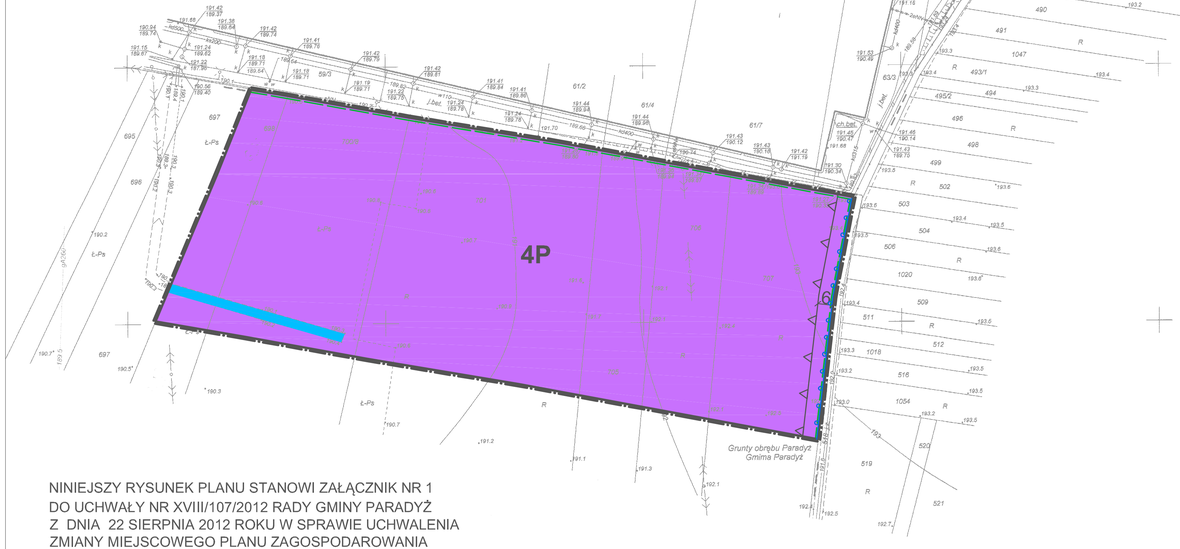

LEGENDA

GRANICA ADMINISTRACYJNA SOŁECTW

OZNACZENIA OBOWIĄZUJĄCE

- GRANICA OBSZARU OBJĘTEGO PLANEM MIEJSCOWYM
- LINIE ROZGRANICZAJĄCE TERENY O RÓŻNYM PRZEZNACZENIU LUB RÓŻNYCH ZASADACH ZAGOSPODAROWANIA
- NIEPRZEKRACZALNA LINIA ZABUDOWY
- STREFA OCHRONY EKSPOZYCJI ZESPOŁU KLASZTORNEGO

PRZEZNACZENIE TERENÓW

- Od 1P do 4P — TERENY ZABUDOWY PRODUKCYJNO-PRZEMYSŁOWEJ
- 1R — TERENY ROLNE
- Od 1KDZ do 3KDZ — TERENY DROGI ZBIORCZEJ
- 1KDL — TEREN DROGI LOKALNEJ

OZNACZENIA OBOWIĄZUJĄCE WYNIKAJĄCE Z PRZEPISÓW ODRĘBNYCH

- GRANICE TERENÓW ZMELIOROWANYCH
- GRANICE STANOWISKA ARCHEOLOGICZNEGO

OZNACZENIA INFORMACYJNE

- LINIE ROZGRANICZAJĄCE TERENY O RÓŻNYM PRZEZNACZENIU LUB RÓŻNYCH ZASADACH ZAGOSPODAROWANIA POZA GRANICAMI OBSZARU OBJĘTEGO PLANEM MIEJSCOWYM
- ROWY ODWADNIAJĄCE

WYRYS ZE STUDIUM UWARUNKOWAŃ I KIERUNKÓW ZAGOSPODAROWANIA PRZESTRZENNEGO GMINY PARADYŻ

SKALA 1:25 000
GRANICE OBSZARU OBJĘTEGO PLANEM MIEJSCOWYM

OBJAŚNIENIA OZNACZEŃ:

- GRANICA GMINY
- GRANICA SOŁECTW
- MZ TERENY MIESZKANIOWE
- U TERENY USŁUGOWE
- PG TERENY PRODUKCJI NO - PRZEMYSŁOWE
- PE TERENY EKSPLOATACJI SUROWCÓW
- LS TERENY LASÓW
- ZL TERENY DOLESIEŃ
- ZP TERENY ZIELENI PARKOWEJ
- CM TERENY CMENTARZY
- R TERENY ROLNE
- OC TERENY OCZYSZCZALNI ŚCIEKÓW
- WO TERENY UJĘĆ WODY
- SG TERENY STACJI REDUKCYJNYCH GAZU
- OP OBSZAR PRZESTRZENI PUBLICZNEJ
- ZB TERENY DROGI ZBIORCZEJ
- ZW ZBIORNIK WODNY PROJEKTOWANY
- ZL TERENY ZALEWOWE
- GRANICA OBSZARU CHROMONEGO KRAJOBRAZU
- POMNIKI PRZYRODY
- ZIELEŃ OCHRONNA "OSP"
- UŻYTKI EKOLOGICZNE
- OBIEKTY ZABYTKOWE
- STREFA ŚCISŁEJ OCHRONY KONSERWATORSKIEJ
- STREFA CZĘŚCIOWEJ OCHRONY KONSERWATORSKIEJ UKŁADU OSADNICZEGO
- STREFA OCHRONY EKSPOZYCJI ZESPOŁU KLASZTORNEGO
- STREFA OCHRONY EKSPOZYCJI OBIEKTÓW ZABYTKOWYCH
- STREFA OCHRONY KRAJOBRAZU KULTUROWEGO
- STANOWISKA ARCHEOLOGICZNE
- DROGA EKSPRESOWA PROJEKTOWANA
- DROGA KRAJOWA
- DROGA KRAJOWA PROJEKTOWANA
- DROGA WOJEWÓDZKA
- SCIEŻKA ROWEROWA
- 14 TERENY ZAMKNIĘTE - LINIA KOLEJOWA
- GAZOCIĄG
- PROJEKTOWANE WYSYPISKO ŚMIECI
- 110 LINIA ELEKTROENERGETYCZNA WYSOKIEGO NAPIĘCIA
- 110 LINIA ELEKTROENERGETYCZNA WYSOKIEGO NAPIĘCIA
- GRANICA OBSZARU OCHRONY WÓD PODZIEMNYCH OWO, ONO
- GRANICA OBSZARU ZLEWNI CHROKONIEJ RZEKI PILICY
- SZLAK TURYSTYCZNY "ROMANSKI" (SAMOCHODOWY)
- SZLAK TURYSTYCZNY "CYSTERSKI" (SAMOCHODOWY)

NINIEJSZY RYSUNEK PLANU STANOWI ZAŁĄCZNIK NR 1
DO UCHWAŁY NR XVIII/107/2012 RADY GMINY PARADYŻ
Z DNIA 22 SIERPNIA 2012 ROKU W SPRAWIE UCHWALENIA
ZMIANY MIEJSCOWEGO PLANU ZAGOSPODAROWANIA
PRZESTRZENNEGO OBEJMUJĄCEJ FRAGMENT OBSZARU
SOŁECTWA WIELKA WOLA, SOŁECTWA PARADYŻ,
SOŁECTWA DALESZEWICE
RYSUNEK PLANU JEST INTEGRALNĄ CZĘŚCIĄ PLANU