

MAPA SYTUACYJNO – WYSOKOŚCIOWA

z geodezyjną inwentaryzacją urządzeń podziemnych

SKALA 1:1000

ARKUSZ 1

woj. łódzkie
powiat opoczyński
gmina Paradyż
obręb Stawowicki
dz. nr 117, 138, 249, 310

Układ współrzędnych "1965"
Poziom odniesienia "Krańsztaedt"

Mapa służy do celów projektowych w zakresie
opracowania i stanowi załącznik do projektu w ZUD
Stan aktualności na 22.07.2004 r.

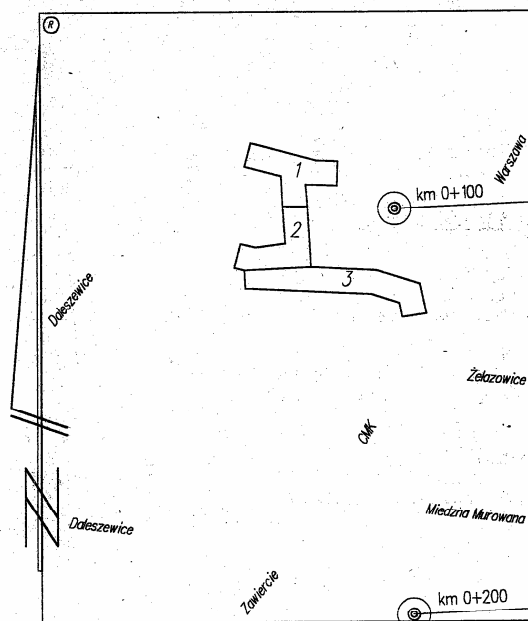
Niniejszą mapę na podstawie mapy syt – wys
w skali 1:1000, sekcje nr 133.142.244, 144.042
oraz własnego pomiaru z 2004 r. opracowała

GEO – REAL
PRACOWNIA GEODEZYJNA
Grzegorz Eliasz
26–300 Opoczno, ul. Sobieskiego 8, tel. 754 20 96
tel. kom. 0 605 056 396

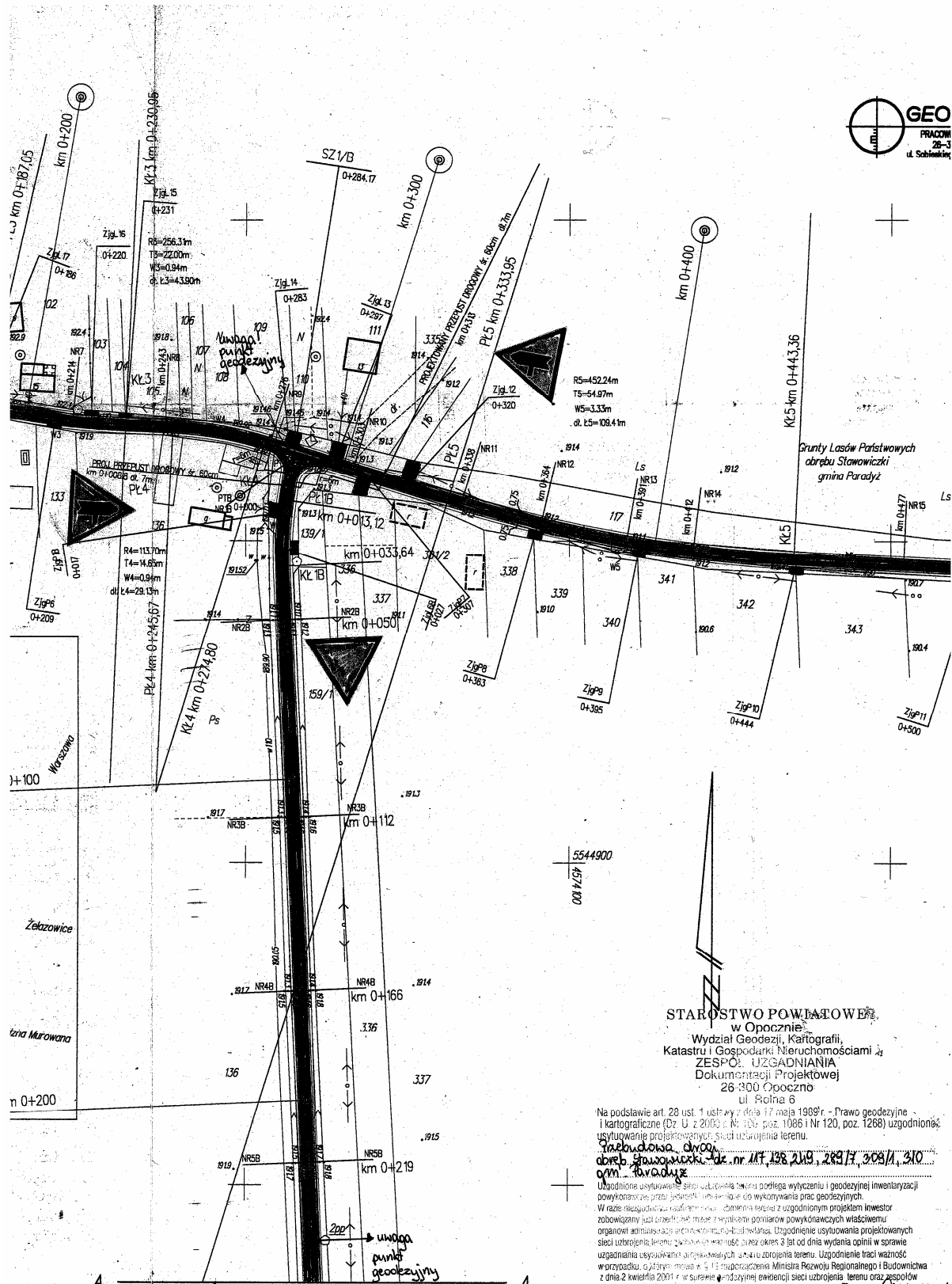
wykonat

Opoczno dnia 03.08.2004 r.

Nie wyklucza się istnienia w terenie innych
nie wskazanych na niniejszej mapie urządzeń
podziemnych, które nie były zgłoszone do
inwentaryzacji lub o których brak jest
informacji w instytucjach branżowych.



SZKIC ORIENTACYJNY
SKALA 1:25 000



STAROSTWO POWIATOWE
w Opatowie
Wydział Geodezji, Kartografii,
Katastru i Gospodarki Nieruchomościami
ZESPÓŁ UZGADNIANIA
Dokumentacji Projektowej
26-300 Opatów
ul. Polna 6

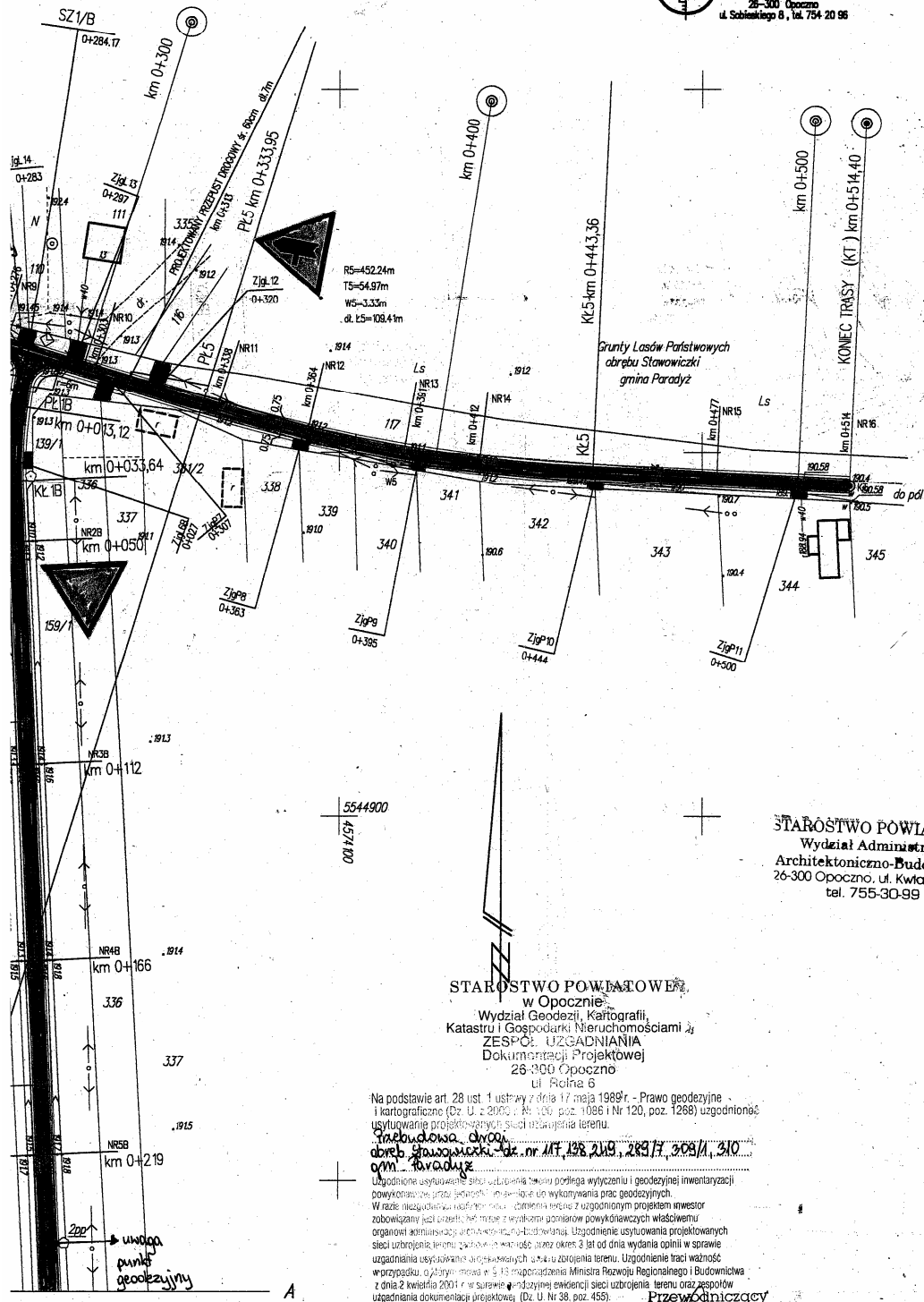
Na podstawie art. 28 ust. 1 ustawy z dnia 17 maja 1989r. - Prawo geodezyjne i kartograficzne (Dz. U. z 2005 r. Nr 106, poz. 1086 i Nr 120, poz. 1268) uzgodniłem usytuowanie projektowanej sieci uzbrojenia terenu.

Wzrostowa droga
obręb Stawowicki - dz. nr 117, 128, 219, 289/1, 309/1, 310
o/m. Stawowice

Uzgodnione usytuowanie sieci uzbrojenia terenu podlega wyliczeniu i geodezyjnej inwentaryzacji powykonalnej przez geodeta i wykonaniu prac geodezyjnych.
W razie niezgodności nadany przez Komisję Regionalną z uzgodnionym projektem inwestor zobowiązany jest ponieść niekwalifikującą odpowiedzialność powykonalną w całościemu organom administracji architektoniczno-urbanistycznej. Uzgodnienie usytuowania projektowanych sieci uzbrojenia terenu zachowuje ważność przez okres 3 lat od dnia wydania opinii w sprawie uzgodnienia usytuowania projektowanych sieci uzbrojenia terenu. Uzgodnienie traci ważność w przypadku ogłoszenia moratorium w sprawie budownictwa w województwie świętokrzyskim z dnia 2 kwietnia 2001 r. w sprawie geodezyjnej ewidencji sieci uzbrojenia terenu oraz zespołów uzgodnienia dokumentacji projektowej (Dz. U. Nr 38, poz. 455).

Przewodniczący

30/04/04 Zespołu Uzgodnienia Dokumentacji Projektowej (z wyjątkiem Inżynierów) (Sygn. opinii)
Opatów 08.08.2004 r. Powiatowy Geodeta



STAROSTWO POWIATOWE
 Wydział Administracji
 Architektoniczno-Budowlane
 26-300 Opoczno, ul. Kwiatowa 1c
 tel. 755-30-99

STAROSTWO POWIATOWE
 w Opocznie
 Wydział Geodezji, Kartografii,
 Katastru i Gospodarki Nieruchomościami
 ZESPÓŁ UZGADNIANIA
 Dokumentacji Projektowej
 26-300 Opoczno
 ul. Rolna 6

Na podstawie art. 28 ust. 1 ustawy z dnia 17 maja 1989r. - Prawo geodezyjne i kartograficzne (Dz. U. z 2000 r. Nr 100, poz. 1086 i Nr 120, poz. 1288) uzgodnienie usytuowanie projektowanych sieci uzbrojenia terenu.

Przebudowa drogi
 obrotowa, dz. nr 117, 125, 249, 289/1, 308/1, 310
 gm. Paradyż

Uzgodnienie usytuowania sieci uzbrojenia terenu podlega wytyczeniu i geodezyjnej inwentaryzacji powykonalniczej przez geodęzyjnych i inżynierów wykonujących prace geodezyjne. W razie niezgodności nadany przez... (text partially obscured) ...z uzgodnionym projektem inwestor zobowiązany jest do... (text partially obscured) ...powyższych właścicieli organu administracji architektoniczno-budowlanej. Uzgodnienie usytuowania projektowanych sieci uzbrojenia terenu zachowuje ważność przez okres 3 lat od dnia wydania opinii w sprawie uzgadniania usytuowania geodezyjnych obiektów uzbrojenia terenu. Uzgodnienie traci ważność w przypadku, o którym mowa w § 13 rozporządzenia Ministra Rozwoju Regionalnego i Budownictwa z dnia 2 kwietnia 2001 r. w sprawie geodezyjnej ewidencji sieci uzbrojenia terenu oraz zespołów uzgadniania dokumentacji projektowej (Dz. U. Nr 38, poz. 455).

Opoczno, 08.09.2004 r.
 (miejscowość i data)

Przewodniczący
 Zespołu Uzgadniania Dokumentacji
 Projektowej Urzędów Inżynierskich
 Powiatu Opoczyńskiego
 Przewodniczący Zespołu