

MAPA SYTUACYJNO – WYSOKOŚCIOWA
z geodezyjną inwentaryzacją urządzeń podziemnych
SKALA 1:1000
ARKUSZ 3

woj. łódzkie
powiat opoczyński
gmina Paradyż
obręb Stawowiczki
dz. nr 117, 138, 249, 310

Układ współrzędnych "1965"
Poziom odniesienia "Kronstadt"

Mapa służy do celów projektowych w zakresie
opracowania i stanowi załącznik do projektu w ZUD
Stan aktualności na 22.07.2004 r.

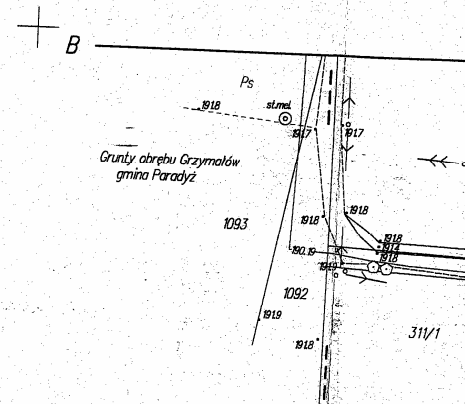
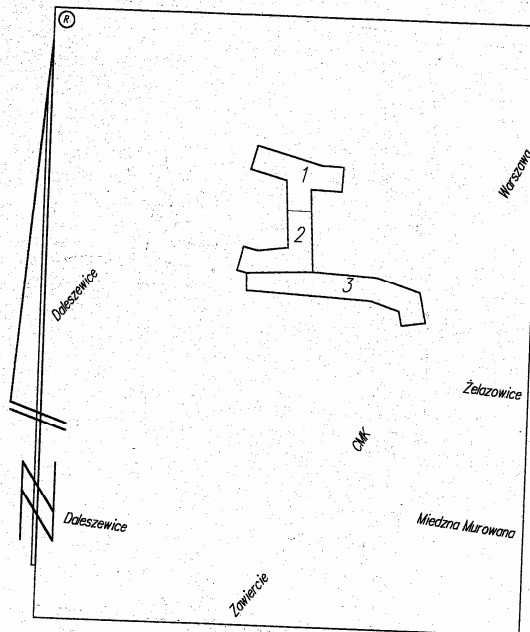
Niniejszą mapę na podstawie mapy syt – wys
w skali 1:1000, sekcje nr 133, 144, 044, 053
oraz własnego pomiaru z 2004 r. opracowała

GEO – REAL
PRACOWNIA GEODEZYJNA
Grzegorz Eliasz
26-300 Opoczno, ul. Sobieskiego 8, tel. 754 20 96
tel. kom. 0 605 056 396

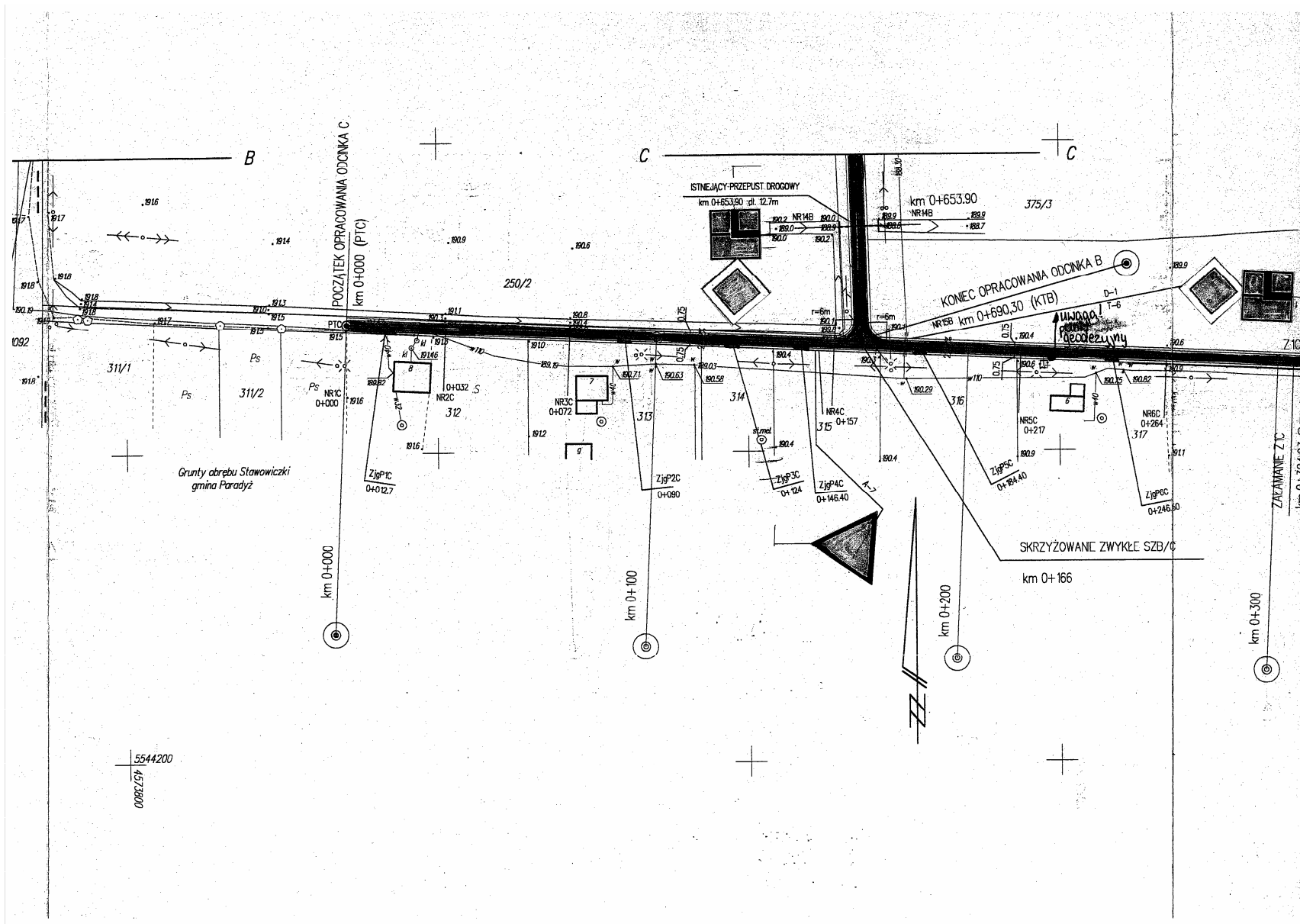
wykonał

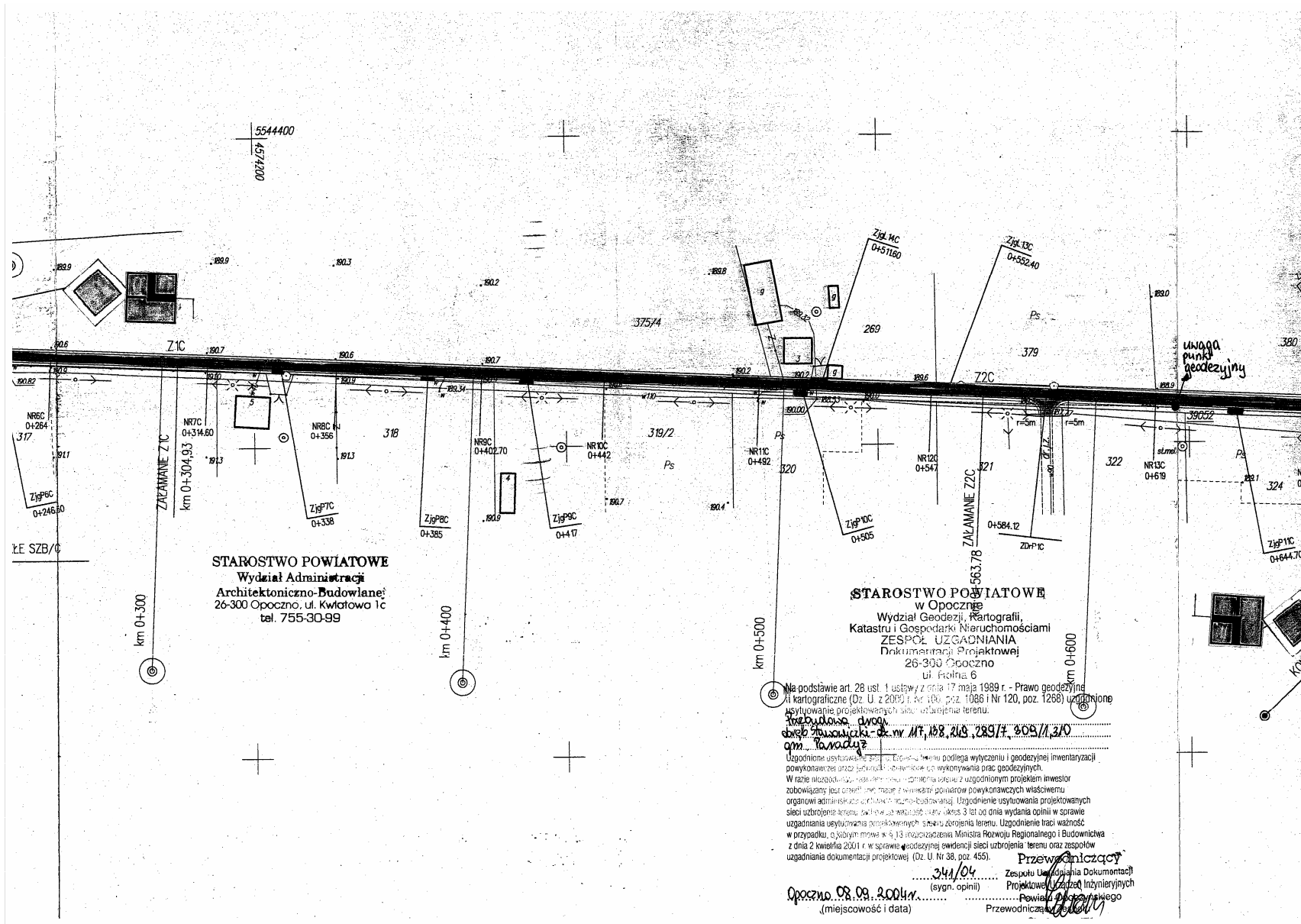
Opoczno dnia 03.08.2004 r.

nie wyklucza się istnienia w terenie innych
nie wskazanych na niniejszej mapie urządzeń
podziemnych, które nie były zgłoszone do
inwentaryzacji lub o których brak jest
informacji w instytucjach branżowych.



5544200
473800
0083000





STAROSTWO POWIATOWE
Wydział Administracji
Architektoniczno-Budowlany
26-300 Opoczno, ul. Kwiatowa 1c
tel. 755-30-99

STAROSTWO POWIATOWE
w Opocznie
Wydział Geodezji, Kartografii,
Katastru i Gospodarki Nieruchomościami
ZESPÓŁ UZGADNIANIA
Dokumentacji Projektowej
26-300 Opoczno
ul. Polna 6

Na podstawie art. 28 ust. 1 ustawy z dnia 17 maja 1989 r. - Prawo geodezyjne i kartograficzne (Dz. U. z 2009 r. Nr 100, poz. 1086 i Nr 120, poz. 1268) uzgodnione i usytuowane projektowanych sieci uzbrojenia terenu.

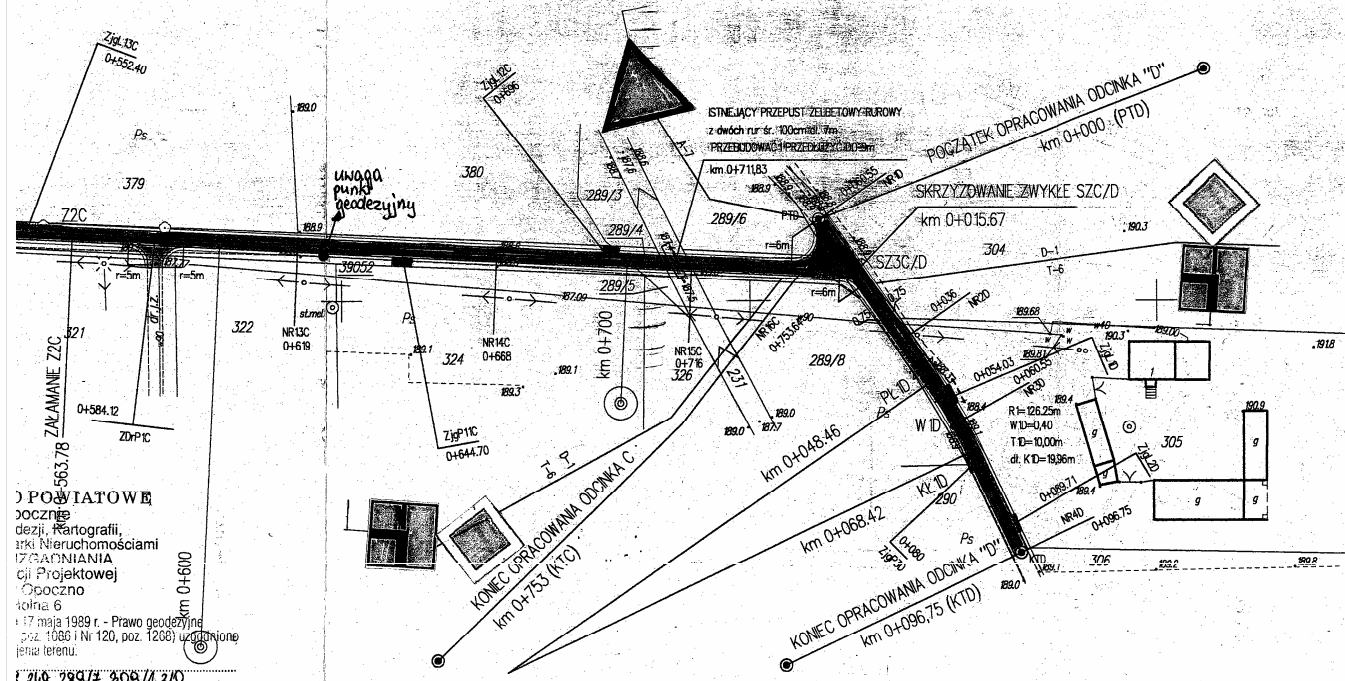
Opoczno, dnia 20.09.2004 r. Nr 108, 210, 289/4, 305/1, 310
gm. **Tawerna**

Uzgodnienie usytuowania projektowanych sieci uzbrojenia terenu podlega wyliczeniu i geodezyjnej inwentaryzacji powykonawczej oraz jej odbiorowi i wykończeniu prac geodezyjnych.
W razie niezgodności z wytycznymi i z uzgodnionym projektem inwestor zobowiązany jest ponieść wszelkie ponowne powykonawcze właściwemu organowi administracji architektoniczno-budowlanej. Uzgodnienie usytuowania projektowanych sieci uzbrojenia terenu, udzielone jest ważne przez 3 lata od dnia wydania opinii w sprawie uzgadniania usytuowania projektowanych sieci uzbrojenia terenu. Uzgodnienie traci ważność w przypadku, o którym mowa w § 13 rozporządzenia Ministra Rozwoju Regionalnego i Budownictwa z dnia 2 kwietnia 2001 r. w sprawie geodezyjnej ewidencji sieci uzbrojenia terenu oraz zespołów uzgadniania dokumentacji projektowej (Dz. U. Nr 38, poz. 455).

Opoczno, dnia 20.09.2004 r. (miejscowość i data)
Przewodniczący Zespołu Uzgadniania Dokumentacji Projektowej (sygn. opinii) Powiatowego Związku Inżynierów Przewodniczący

uwaga punkt geodezyjny

ŁE SZB/C



POWIATOWE
 poczekalni
 dezyj, Kartografii,
 arki Nieruchomości
 (ZAGADNIENIA
 cji Projektowej
 poczekalni
 tolnia 6
 17 maja 1989 r. - Prawo geodezyjne
 poz. 1086 i Ni 120, poz. 1208) udzielenie
 jenia terenu.

1:500, 289/3, 290/3/0

Podlega wyliczeniu i geodezyjnej inwentaryzacji
 wykonywania prac geodezyjnych.
 rys. z uzgodnionym projektem inwestor
 wiarow powykonawczych właściewemu
 naj. Uzgodnienie usytuowania projektowanych
 okres 3 lat od dnia wydania opinii w sprawie
 zborzenia terenu. Uzgodnienie traci ważność
 na Ministerstwa Rozwoju Regionalnego i Budownictwa
 swedencji sieci uzbrojenia terenu oraz zespołów
 38, poz. 455).
 Przewodniczący
 4/1/04 Zespołu Usług i Dokumentacji
 Projektowej i Usług Inżynierskich
 Powiatu Olsztyńskiego

5544200
 4514800