





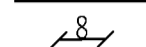




ZMIANA MIEJSCOWEGO PLANU ZAGOSPODAROWANIA PRZESTRZENNEGO GMINY PARADYŻ, DOTYCZĄCA FRAGMENTU MIEJSCOWOŚCI WIELKA WOLA, DZIAŁKA NR 85/18




OZNACZENIA OBOWIĄZUJĄCE

-  GRANICA OBSZARU OBJĘTEGO ZMIANĄ PLANU MIEJSCOWEGO
-  LINIA ROZGRANICZAJĄCA TERENY O RÓŻNYM PRZEZNACZENIU LUB RÓŻNYCH ZASADACH ZAGOSPODAROWANIA
-  NIEPRZEKRACZALNA LINIA ZABUDOWY
-  GRANICA STREFY ŚCISLEJ OCHRONY KONSERWATORSKIEJ
-  GRANICA STREFY OCHRONY KONSERWATORSKIEJ OD STANOWISKA ARCHEOLOGICZNEGO
-  PAS TECHNOLOGICZNY LINII ELEKTROENERGETYCZNEJ ŚREDNIEGO NAPIĘCIA
-  ZWYMIAROWANE ODLEGŁOŚCI MIERZONE W METRACH





SYMBOL PRZEZNACZENIA TERENU

-  Us TEREN ZABUDOWY USŁUG SPORTU
-  ZP TEREN ZIELENI PARKOWEJ

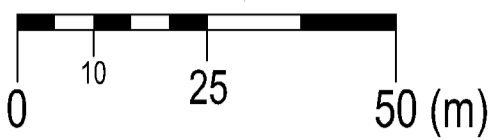
OZNACZENIA OBOWIĄZUJĄCE WYNIKAJĄCE Z PRZEPISÓW ODRĘBNYCH

-  GRANICA PARKU DWORSKIEGO OBJĘTEGO OCHRONĄ POPRZECZ WPIS DO REJESTRU ZABYTKÓW
-  GRANICA STREFY KONTROLOWANEJ OD GAZOCIĄGU
-  POMNIK PRZYRODY


OZNACZENIE INFORMACYJNE

-  OŚ GAZOCIĄGU DN250
-  OŚ LINII ELEKTROENERGETYCZNA ŚREDNIEGO NAPIĘCIA 15 kV
-  STANOWISKO ARCHEOLOGICZNE
-  GRANICA TERENÓW ZMELIOROWANYCH

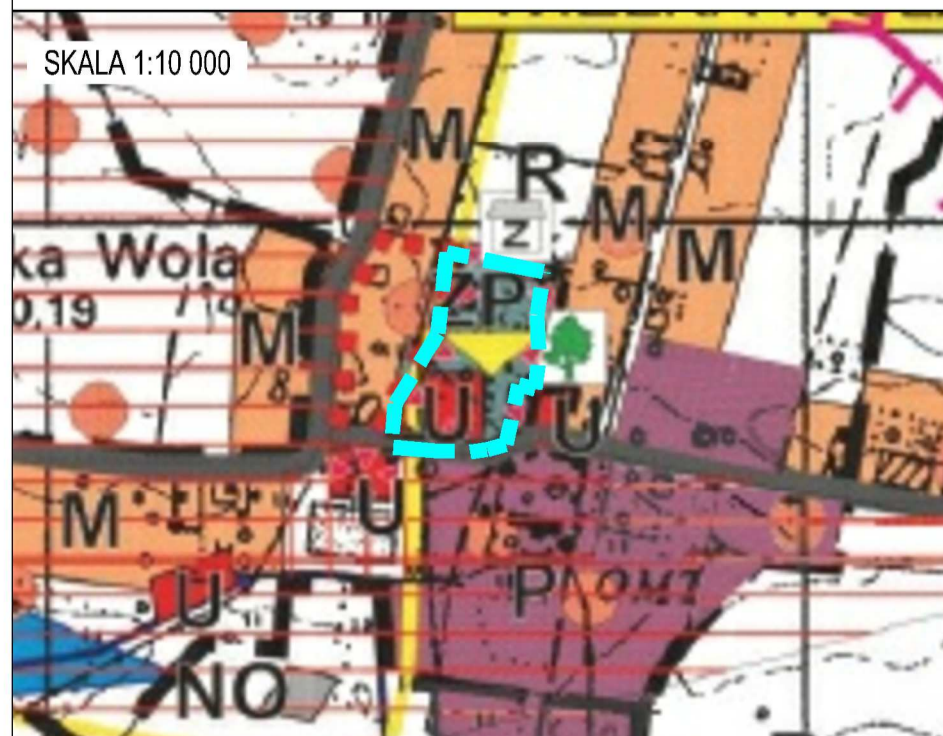
SKALA 1:1000



WYRYS ZE STUDIUM UWARUNKOWAŃ I KIERUNKÓW ZAGOSPODAROWANIA PRZESTRZENNEGO GMINY PARADYŻ

-  GRANICE OBSZARU OBJĘTEGO ZMIANĄ PLANU MIEJSCOWEGO

SKALA 1:10 000



ZAŁĄCZNIK NR 1
DO UCHWAŁY NR RADY GMINY PARADYŻ
Z DNIA ROKU W SPRAWIE UCHWALENIA
ZMIANY MIEJSCOWEGO PLANU ZAGOSPODAROWANIA
PRZESTRZENNEGO GMINY PARADYŻ, DOTYCZĄCA FRAGMENTU
MIEJSCOWOŚCI WIELKA WOLA, DZIAŁKA NR 85/18

Projekt:	ZMIANA MIEJSCOWEGO PLANU ZAGOSPODAROWANIA PRZESTRZENNEGO GMINY PARADYŻ, DOTYCZĄCA FRAGMENTU MIEJSCOWOŚCI WIELKA WOLA, DZIAŁKA NR 85/18		
Opracowanie:	MONDRA design mgr inż. arch. Łukasz Woźniak ul. Długa 21. 95-030 Rądków NIP:728 255 84 25 Regon:100540236		
Etap:	ETAP WYŁOŻENIA DO PUBLICZNEGO WGLĄDU		
Zespół projektowy:	mgr inż. arch. Łukasz Woźniak	marzec 2018	
	mgr Tomasz Kasperowicz		
	mgr Adam Boberek		1:1 000