





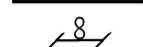




PROGNOZA ODDZIAŁYWANIA NA ŚRODOWISKO ZMIANY MIEJSCOWEGO PLANU ZAGOSPODAROWANIA PRZESTRZENNEGO GMINY PARADYŻ, DOTYCZĄCA FRAGMENTU MIEJSCOWOŚCI WIELKA WOLA, DZIAŁKA NR 85/18




OZNACZENIA OBOWIĄZUJĄCE

-  GRANICA OBSZARU OBJĘTEGO ZMIANĄ PLANU MIEJSCOWEGO
-  LINIA ROZGRANICZAJĄCA TERENY O RÓŻNYM PRZEZNACZENIU LUB RÓŻNYCH ZASADACH ZAGOSPODAROWANIA
-  NIEPRZEKRACZALNA LINIA ZABUDOWY
-  GRANICA STREFY ŚCISLEJ OCHRONY KONSERWATORSKIEJ
-  GRANICA STREFY OCHRONY KONSERWATORSKIEJ OD STANOWISKA ARCHEOLOGICZNEGO
-  PAS TECHNOLOGICZNY LINII ELEKTROENERGETYCZNEJ ŚREDNIEGO NAPIĘCIA
-  ZWYMIAROWANE ODLEGŁOŚCI MIERZONE W METRACH





SYMBOL PRZEZNACZENIA TERENU

-  Us TEREN ZABUDOWY USŁUG SPORTU
-  ZP TEREN ZIELENI PARKOWEJ

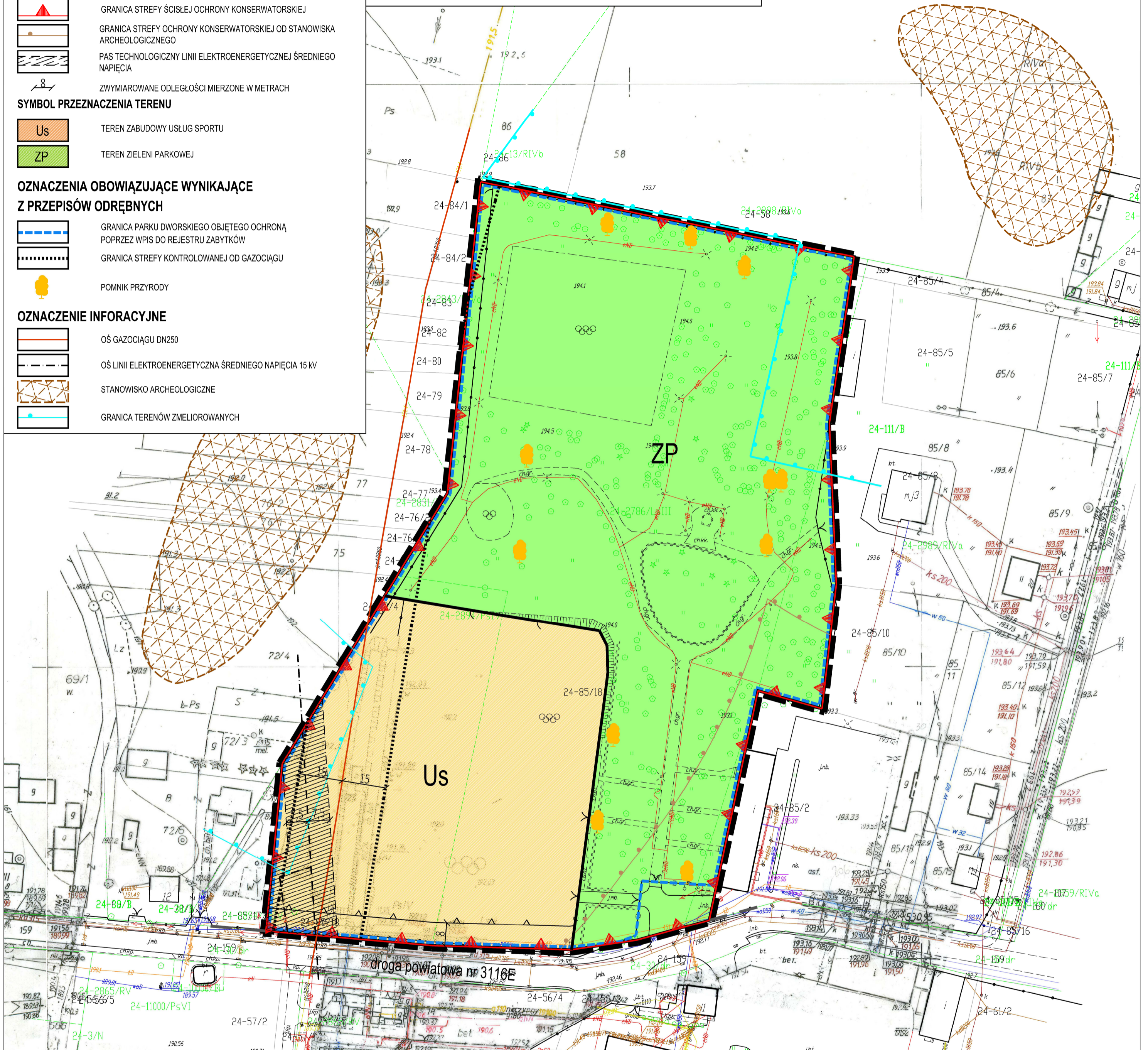
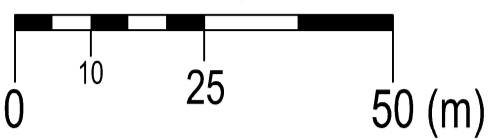
OZNACZENIA OBOWIĄZUJĄCE WYNIKAJĄCE Z PRZEPISÓW ODRĘBNYCH

-  GRANICA PARKU DWORSKIEGO OBJĘTEGO OCHRONĄ POPRZECZ WPIS DO REJESTRU ZABYTKÓW
-  GRANICA STREFY KONTROLOWANEJ OD GAZOCIĄGU
-  POMNIK PRZYRODY

OZNACZENIE INFORACYJNE

-  OŚ GAZOCIĄGU DN250
-  OŚ LINII ELEKTROENERGETYCZNA ŚREDNIEGO NAPIĘCIA 15 KV
-  STANOWISKO ARCHEOLOGICZNE
-  GRANICA TERENÓW ZMELIOROWANYCH

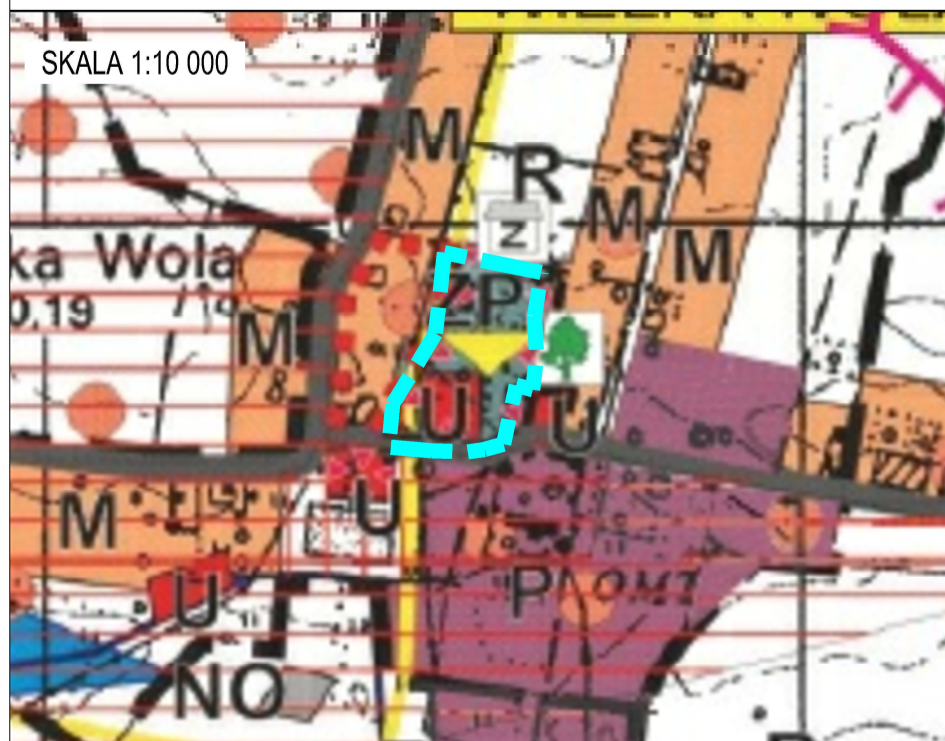
SKALA 1:1000





WYRYS ZE STUDIUM UWARUNKOWAŃ I KIERUNKÓW ZAGOSPODAROWANIA PRZESTRZENNEGO GMINY PARADYŻ

-  GRANICE OBSZARU OBJĘTEGO ZMIANĄ PLANU MIEJSCOWEGO

SKALA 1:10 000



OZNACZENIA PROGNOZY:

-  TERENY PROJEKTOWANYCH TERENÓW USŁUG - SPRTU, PRZEZNACZENIE O NIEWIELKIM OBCIĄŻENIU DLA STRUKTURY PRZYRODNICZEJ.
-  TEREN ZIELENI PARKOWEJ, USTALENIA PODTRZYMUJĄCE, ISTOTNE Z UWAGI NA CENNY DRZEWOSTAN, USTALENIA POZYTYWNE DLA KSZTAŁTOWANIA STRUKTURY PRZYRODNICZEJ

ZALĄCZNIK NR 1
DO UCHWAŁY NR RADY GMINY PARADYŻ
Z DNIA ROKU W SPRAWIE UCHWALENIA
ZMIANY MIEJSCOWEGO PLANU ZAGOSPODAROWANIA
PRZESTRZENNEGO GMINY PARADYŻ, DOTYCZĄCA FRAGMENTU
MIEJSCOWOŚCI WIELKA WOLA, DZIAŁKA NR 85/18

Projekt:	ZMIANA MIEJSCOWEGO PLANU ZAGOSPODAROWANIA PRZESTRZENNEGO GMINY PARADYŻ, DOTYCZĄCA FRAGMENTU MIEJSCOWOŚCI WIELKA WOLA, DZIAŁKA NR 85/18
Opracowanie:	MONDRA design mgr inż. arch. Łukasz Woźniak ul. Długa 21, 95-030 Rzgów NIP: 728 255 84 25 Regon: 100540236
Etap:	ETAP WYŁOŻENIA DO PUBLICZNEGO WGLĄDU
Zespół projektowy:	mgr inż. arch. Łukasz Woźniak mgr Tomasz Kasperowicz mgr Adam Boberek
	marzec 2018
	1:1000